

BUENAS PRÁCTICAS



Deposite la basura en contenedores



Camina por los senderos marcados



Respete los bienes y propiedades privadas



No se permite la captura de animales



No se permite encender fuego



No se permite la pesca



No se permite la recolección de plantas

Teléfono de emergencias: 112



SEVILLA

PARQUE NATURAL Sierra Norte

MÁS INFORMACIÓN

Centro de Visitantes El Robledo. Ctra. A-452 Constantina-El Pedroso km 1. Constantina. Sevilla. Tel. 955 88 95 93

www.ventanadelvisitante.es

© Dirección / Coordinación: Consejería de Medio Ambiente, Junta de Andalucía. Realización e imágenes: grupo entorno / Federación Andaluza de Montañismo, archivo OMA y Jesús González-Cordero Caballos.

• TRAYECTO

Circular

• LONGITUD

5,6 km

• TIEMPO ESTIMADO

2 horas

• DIFICULTAD

Media

• TIPO CAMINO

Senda con superficie arenosa pedregosa o de tierra compactada

• PAISAJE/VEGETACIÓN

Relieve serrano, con vegetación y cultivos mediterráneos, especialmente olivar, que varía según la orientación o el manejo. Densos bosques de castaños jóvenes.

• SOMBRA

Frecuente

• AUTORIZACIÓN ESPECIAL

No es necesaria

• RECOMENDACIONES

Llevar agua potable y vestimenta y calzado adecuados. Cerciorarse de la potabilidad del agua de las fuentes.

• PROVINCIA / MUNICIPIOS

Sevilla / Constantina

• HOJAS DEL MTN 1:50.000

920 - Constantina

• COORDENADAS INICIO / FINAL

37° 52' 49,20"N - 5° 37' 27,35"O



CÓMO LLEGAR

Desde Lora del Río, en el valle del Guadalquivir, llega a Constantina la carretera A-455; desde El Pedroso la A-452 y desde Cazalla de la Sierra la A-455. Ya en Constantina, cerca de ésta última carretera y de la plaza de toros, se encuentra paseo de La Alameda. Siguiendo la calle Venero se inicia el sendero.



APARCAMIENTOS

No hay aparcamiento habilitado al inicio del sendero, aunque hay lugares próximos donde es posible dejar el vehículo. Constantina es una opción a considerar.



TRANSPORTE PÚBLICO

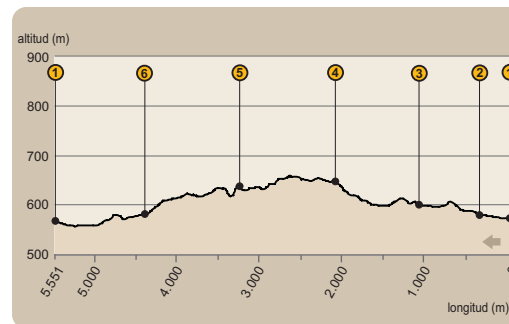
La principal empresa concesionaria de las líneas regulares de autobuses en la zona es Linesur (tel. 954 90 23 68; www.linesur.com). La estación de ferrocarril Cazalla-Constantina, se localiza entre ambas poblaciones (consultar servicios y horarios en www.renfe.es o en el tel. 902 24 02 02).



OTROS SENDEROS

El parque natural ofrece otros muchos recorridos para senderistas. La Vía Verde de Sierra Norte de Sevilla une la estación de ferrocarril Cazalla-Constantina con Cerro del Hierro, pasando por San Nicolás del Puerto.

PERFIL DEL RECORRIDO



• DESNIVEL MÁXIMO

102 m

• COTA MÁXIMA

659 m


• COTA MÍNIMA

557 m

CASTAÑARES

Los castañares de la Sierra Morena sevillana y los de la onubense son muy distintos. Estos lo forman árboles de edad y porte, espaciados unos de otro y dedicados a la producción de castañas.

Los de Constantina y Cazalla son masas cerradas, no muy extensas, de ejemplares jóvenes, ya que se tala en turnos de unos 15 ó 20 años para la obtención de vigas de construcción, duelas de toneles y barriles, o vallas para el ganado, o en periodos menores de corta para sacar varas para la recogida de la aceituna. Usos, todos ellos, que han decaído, en perjuicio del empleo y beneficio de estos singulares bosquetes.



Estos castañares ocupan umbrías sobre los 600 metros de altitud y con precipitaciones relativamente altas. Posiblemente, eran dominio anterior de rebollares (*Quercus pyrenaica*). Cuentan con un rico cortejo vegetal, del que forman parte quejigos, alcornoques, rebollos o madroños.

En todas las estaciones, con tan distinta apariencia, los castañares destacan entre dehesas, matorrales u olivares, con su color verde intenso en primavera, que cambia a tonos amarillentos en otoño, para mostrarse desnudo en invierno.



SEVILLA

PARQUE NATURAL Sierra Norte

Sendero
Los Castañares



JUNTA DE ANDALUCÍA
CONSEJERÍA DE MEDIO AMBIENTE



Constantina

Iniciamos nuestro recorrido en Constantina, al final del paseo de La Alameda, siguiendo la calle Venero (ver [1] en el mapa). Constantina, además de ser la población más populosa del parque natural, es una ciudad monumental, declarada Conjunto Histórico dentro del Catálogo General del Patrimonio Histórico Andaluz. Su visita, antes o después de hacer el camino, es más que aconsejable.

Emprendemos la marcha en subida entre viejos muros de piedra, rodeados por abundante vegetación entre la que predominan olmos y almeces, cuyas copas se entrelazan a un lado y otro, proporcionándonos sombra y cobijo.



Avanzamos con un joven castaño a nuestra izquierda y un olivar a la derecha. Tras unos cuatrocientos metros dejamos el camino de Las Erillas que sale a nuestra izquierda, y seguimos en dirección noroeste [2]. La vegetación se va haciendo gradualmente más espesa, hasta formar una galería sobre el camino.

A nuestra izquierda podemos divisar La Carlina, un palacete que fue obra y refugio del nazi belga Léon Degrelle, para pasar después a manos de monjas jerónimas.



El castaño

Nos adentramos en un tramo encajonado y sombrío, en el que podemos observar magníficos ejemplares de quejigos y robles rebollos, éstos con sus grandes hojas de borde lobulado.



Entre olivares y pequeños castaños, y con la compañía ocasional de quejigos y alcornos, avanzamos en la misma dirección hasta encontrarnos un extenso y denso castaño [3], que lo bordearemos dejándolo a nuestra izquierda.



Después de dejar a nuestra derecha la entrada a la finca Cerro Gordo, el camino asciende hasta cambiar bruscamente a dirección sureste [4]. Continuamos la subida, dejando ahora la gran masa de castaños a nuestra izquierda, hasta alcanzar el punto más alto nuestro recorrido [5], desde donde podremos observar una espléndida panorámica, en la que es posible reconocer Cerro Negrillo en dirección noreste, con un espléndido robledal que revela la excepcional humedad del lugar, y la diversidad de especies que aloja.



Descenso

A partir de este punto el camino desciende, manteniéndonos por encima del castaño. En algo más de trescientos metros nos vemos en el interior del bosque, y en otro tanto lo dejamos, volviendo a los olivares, en los que podremos distinguir ejemplares de porte robusto.



Si alzamos la vista en dirección Este observamos los tejados de las fincas que recorrimos al inicio del sendero, así como Cerro Gibarayo, de 749 m de altura.



Continuamos por un firme pedregoso, paralelo a un muro de piedra, hasta alcanzar un antiguo pórtico de piedra frente a la finca Virgen del Carmen. Seguimos bajando hasta las inmediaciones del castillo de Constantina, a cuyo pie podremos refrescarnos en una fuente de agua no potable [6].

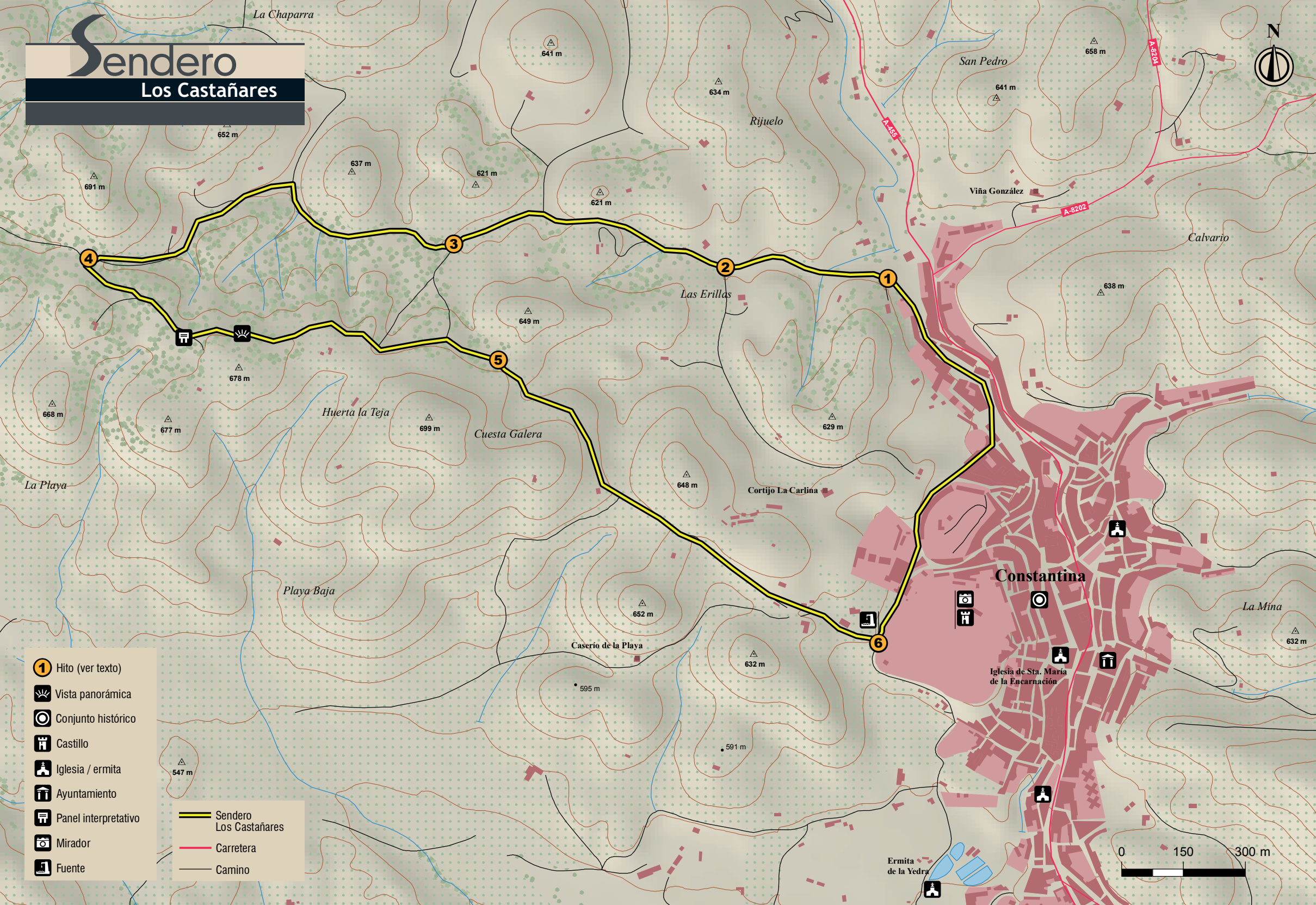


Los bosques de castaños no se prodigan en nuestras latitudes. Son, por el contrario, excepcionales piezas del paisaje de estas viejas serranías, en las abundan otro tipo de plantas mejor preparadas para la aridez.

Este sendero es una propuesta para adentrarnos en uno de estos bosques, y de conocer la naturaleza que guarda en su interior, y la que le rodea por todas sus caras. Es también una oportunidad para pasear por una de las capitales de Sierra Morena, Constantina, y ver de cerca su conjunto monumental.


La Chaparra

Sendero Los Castaños



- Hito (ver texto)
- Vista panorámica
- Conjunto histórico
- Castillo
- Iglesia / ermita
- Ayuntamiento
- Panel interpretativo
- Mirador
- Fuente

- Sendero Los Castaños
- Carretera
- Camino



4

3

2

1

5

6

652 m

691 m

637 m

621 m

621 m

634 m

San Pedro

641 m

658 m

A-3034

A-8202

Viña González

Calvario

638 m

Las Erillas

649 m

629 m

Huerta la Teja

699 m

Cuesta Galera

648 m

Cortijo La Carlina

La Playa

677 m

678 m

Playa Baja

652 m

Casero de la Playa

632 m

595 m

591 m

547 m

Constantina

Iglesia de Sta. María de la Encarnación

La Mina

632 m

Ermita de la Yedra